

ОПИСАНИЕ МЕСТОПОЛОЖЕНИЯ ГРАНИЦ

Зона публичного сервитута объекта «Газораспределительная сеть д. Ионово», кадастровый номер
50:24:0040303:250

(наименование объекта, местоположение границ которого описано (далее - объект))

Раздел 1

Сведения об объекте

№ п/п	Характеристики объекта	Описание характеристик
1	2	3
1	Местоположение объекта	Московская область, Орехово-Зуевский городской округ, Ионово д
2	Площадь объекта ± величина погрешности определения площади (Р ± ΔР)	14 041 м ² ± 41 м ²
3	Иные характеристики объекта	Вид объекта реестра границ: Зона с особыми условиями использования территории Содержание ограничений использования объектов недвижимости в пределах зоны или территории: Публичный сервитут, для целей размещения линейных объектов системы газоснабжения, их неотъемлемых технологических частей. Срок установления 49 лет.

Раздел 2

Сведения о местоположении границ объекта

1. Система координат МСК 50, зона 2					
2. Сведения о характерных точках границ объекта					
Обозначение характерных точек границ	Координаты, м		Метод определения координат характерной точки	Средняя квадратическая погрешность положения характерной точки (Mt), м	Описание обозначения точки на местности (при наличии)
	X	Y			
1	2	3	4	5	6
1	468 191,38	2 278 329,65	Аналитический метод	0,10	—
2	468 195,38	2 278 329,61		0,10	
3	468 195,41	2 278 332,82		0,10	
4	468 191,41	2 278 332,86		0,10	
1	468 191,38	2 278 329,65		0,10	
5	465 541,68	2 277 858,12	Аналитический метод	0,10	—
6	465 550,62	2 277 858,09		0,10	
7	465 550,90	2 277 888,18		0,10	
8	465 550,69	2 277 904,90		0,10	
9	465 545,56	2 277 904,82		0,10	
10	465 545,49	2 277 908,82		0,10	
11	465 550,64	2 277 908,90		0,10	
12	465 550,29	2 277 936,03		0,10	
13	465 553,33	2 277 969,98		0,10	
14	465 553,52	2 277 979,58		0,10	
15	465 549,03	2 277 979,66		0,10	
16	465 549,09	2 277 983,66		0,10	
17	465 553,60	2 277 983,58		0,10	
18	465 554,06	2 278 007,17		0,10	
19	465 549,56	2 278 007,25		0,10	
20	465 549,64	2 278 011,25		0,10	
21	465 554,14	2 278 011,17		0,10	
22	465 554,33	2 278 020,75		0,10	
23	465 578,22	2 278 019,05		0,10	
24	465 588,27	2 278 017,88		0,10	
25	465 613,56	2 278 012,72		0,10	
26	465 626,54	2 278 010,65		0,10	
27	465 635,34	2 278 009,74		0,10	
28	465 651,09	2 278 008,39		0,10	
29	465 683,70	2 278 005,92		0,10	
30	465 726,36	2 278 001,97		0,10	
31	465 766,12	2 278 002,22		0,10	
32	465 756,28	2 278 040,90		0,10	
33	465 743,78	2 278 086,52		0,10	
34	465 728,67	2 278 082,80		0,10	
35	465 727,71	2 278 086,68		0,10	
36	465 742,73	2 278 090,38		0,10	
37	465 738,12	2 278 108,38		0,10	
38	465 723,87	2 278 104,40		0,10	
39	465 722,79	2 278 108,26		0,10	
40	465 737,13	2 278 112,26		0,10	
41	465 731,57	2 278 134,01		0,10	
42	465 718,22	2 278 128,18		0,10	
43	465 717,34	2 278 132,08		0,10	
44	465 730,57	2 278 137,93		0,10	
45	465 725,14	2 278 158,45		0,10	
46	465 711,21	2 278 155,45		0,10	

Раздел 2

Сведения о местоположении границ объекта

1	2	3	4	5	6
47	465 710,37	2 278 159,37	Аналитический метод	0,10	—
48	465 724,15	2 278 162,33		0,10	
49	465 716,73	2 278 192,02		0,10	
50	465 702,64	2 278 188,26		0,10	
51	465 701,60	2 278 192,12		0,10	
52	465 715,75	2 278 195,90		0,10	
53	465 711,05	2 278 214,66		0,10	
54	465 706,64	2 278 234,53		0,10	
55	465 703,15	2 278 249,05		0,10	
56	465 689,38	2 278 245,20		0,10	
57	465 688,30	2 278 249,06		0,10	
58	465 702,21	2 278 252,95		0,10	
59	465 693,05	2 278 291,48		0,10	
60	465 678,47	2 278 288,57		0,10	
61	465 677,69	2 278 292,49		0,10	
62	465 692,18	2 278 295,39		0,10	
63	465 688,32	2 278 312,71		0,10	
64	465 671,78	2 278 309,46		0,10	
65	465 671,01	2 278 313,39		0,10	
66	465 687,45	2 278 316,62		0,10	
67	465 685,12	2 278 327,07		0,10	
68	465 679,65	2 278 350,08		0,10	
69	465 664,37	2 278 347,67		0,10	
70	465 663,75	2 278 351,63		0,10	
71	465 678,72	2 278 353,98		0,10	
72	465 674,51	2 278 371,26		0,10	
73	465 659,92	2 278 368,16		0,10	
74	465 659,08	2 278 372,08		0,10	
75	465 673,55	2 278 375,15		0,10	
76	465 667,02	2 278 401,59		0,10	
77	465 653,39	2 278 399,12		0,10	
78	465 652,67	2 278 403,06		0,10	
79	465 666,06	2 278 405,48		0,10	
80	465 663,17	2 278 417,19		0,10	
81	465 649,99	2 278 414,88		0,10	
82	465 649,31	2 278 418,82		0,10	
83	465 662,21	2 278 421,08		0,10	
84	465 655,07	2 278 449,98		0,10	
85	465 643,58	2 278 448,40		0,10	
86	465 642,84	2 278 452,33		0,10	
87	465 654,09	2 278 453,88		0,10	
88	465 647,65	2 278 479,53		0,10	
89	465 636,95	2 278 477,27		0,10	
90	465 636,23	2 278 481,21		0,10	
91	465 631,85	2 278 498,24		0,10	
92	465 635,71	2 278 499,19		0,10	
93	465 640,14	2 278 482,03		0,10	
94	465 646,67	2 278 483,41		0,10	
95	465 646,15	2 278 485,46		0,10	
96	465 671,19	2 278 491,83		0,10	
97	465 693,85	2 278 497,25		0,10	
98	465 727,83	2 278 503,83		0,10	
99	465 750,86	2 278 505,64		0,10	
100	465 775,28	2 278 510,15		0,10	
101	465 797,91	2 278 513,67		0,10	

Раздел 2

Сведения о местоположении границ объекта

1	2	3	4	5	6
102	465 850,54	2 278 519,70	Аналитический метод	0,10	—
103	465 885,10	2 278 511,60		0,10	
104	465 926,74	2 278 502,65		0,10	
105	465 937,12	2 278 500,25		0,10	
106	465 956,51	2 278 495,40		0,10	
107	465 970,17	2 278 492,50		0,10	
108	465 991,36	2 278 487,26		0,10	
109	466 020,02	2 278 478,62		0,10	
110	466 032,07	2 278 497,40		0,10	
111	466 042,03	2 278 510,13		0,10	
112	466 061,96	2 278 534,62		0,10	
113	466 076,50	2 278 553,67		0,10	
114	466 099,17	2 278 581,99		0,10	
115	466 121,14	2 278 610,09		0,10	
116	466 136,99	2 278 628,92		0,10	
117	466 155,59	2 278 653,06		0,10	
118	466 158,75	2 278 650,62		0,10	
119	466 140,11	2 278 626,41		0,10	
120	466 124,24	2 278 607,57		0,10	
121	466 102,31	2 278 579,51		0,10	
122	466 079,66	2 278 551,21		0,10	
123	466 065,10	2 278 532,14		0,10	
124	466 045,15	2 278 507,63		0,10	
125	466 035,33	2 278 495,08		0,10	
126	466 021,76	2 278 473,90		0,10	
127	465 990,30	2 278 483,40		0,10	
128	465 969,27	2 278 488,60		0,10	
129	465 955,61	2 278 491,50		0,10	
130	465 936,18	2 278 496,37		0,10	
131	465 925,86	2 278 498,75		0,10	
132	465 884,22	2 278 507,70		0,10	
133	465 850,30	2 278 515,64		0,10	
134	465 798,45	2 278 509,71		0,10	
135	465 775,96	2 278 506,21		0,10	
136	465 751,38	2 278 501,66		0,10	
137	465 728,37	2 278 499,85		0,10	
138	465 694,71	2 278 493,35	0,10		
139	465 672,15	2 278 487,95	0,10		
140	465 651,02	2 278 482,57	0,10		
141	465 655,96	2 278 462,87	0,10		
142	465 663,07	2 278 464,31	0,10		
143	465 663,87	2 278 460,39	0,10		
144	465 656,93	2 278 458,98	0,10		
145	465 661,72	2 278 439,80	0,10		
146	465 668,63	2 278 441,21	0,10		
147	465 669,43	2 278 437,29	0,10		
148	465 662,68	2 278 435,92	0,10		
149	465 668,21	2 278 413,45	0,10		
150	465 674,54	2 278 414,89	0,10		
151	465 675,42	2 278 410,99	0,10		
152	465 669,17	2 278 409,57	0,10		
153	465 675,20	2 278 385,13	0,10		
154	465 681,64	2 278 386,59	0,10		
155	465 682,52	2 278 382,69	0,10		
156	465 676,16	2 278 381,25	0,10		

Раздел 2

Сведения о местоположении границ объекта					
1	2	3	4	5	6
157	465 683,97	2 278 349,21	Аналитический метод	0,10	—
158	465 689,64	2 278 350,49		0,10	
159	465 690,52	2 278 346,59		0,10	
160	465 684,89	2 278 345,32		0,10	
161	465 691,43	2 278 317,40		0,10	
162	465 698,21	2 278 286,72		0,10	
163	465 710,54	2 278 235,43		0,10	
164	465 714,95	2 278 215,58		0,10	
165	465 727,34	2 278 166,12		0,10	
166	465 732,37	2 278 167,27		0,10	
167	465 733,27	2 278 163,37		0,10	
168	465 728,35	2 278 162,24		0,10	
169	465 736,56	2 278 130,66		0,10	
170	465 742,10	2 278 131,97		0,10	
171	465 743,02	2 278 128,08		0,10	
172	465 737,55	2 278 126,78		0,10	
173	465 742,27	2 278 108,30		0,10	
174	465 747,47	2 278 109,53		0,10	
175	465 748,39	2 278 105,63		0,10	
176	465 743,26	2 278 104,42		0,10	
177	465 749,12	2 278 082,11		0,10	
178	465 751,90	2 278 082,78		0,10	
179	465 752,50	2 278 078,81		0,10	
180	465 750,16	2 278 078,25		0,10	
181	465 752,95	2 278 068,07		0,10	
182	465 755,14	2 278 068,67		0,10	
183	465 756,20	2 278 064,81		0,10	
184	465 754,02	2 278 064,21		0,10	
185	465 760,14	2 278 041,93		0,10	
186	465 762,55	2 278 032,58		0,10	
187	465 763,73	2 278 032,91		0,10	
188	465 764,81	2 278 029,05		0,10	
189	465 763,55	2 278 028,70		0,10	
190	465 771,79	2 277 995,87		0,10	
191	465 773,69	2 277 962,87		0,10	
192	465 767,42	2 277 883,74	0,10		
193	465 770,90	2 277 883,62	0,10		
194	465 770,76	2 277 879,62	0,10		
195	465 767,10	2 277 879,75	0,10		
196	465 766,23	2 277 868,70	0,10		
197	465 765,65	2 277 858,50	0,10		
198	465 812,59	2 277 854,01	0,10		
199	465 812,80	2 277 856,70	0,10		
200	465 816,78	2 277 856,38	0,10		
201	465 816,57	2 277 853,65	0,10		
202	465 842,66	2 277 851,30	0,10		
203	465 842,76	2 277 854,84	0,10		
204	465 846,76	2 277 854,72	0,10		
205	465 846,65	2 277 850,97	0,10		
206	465 864,00	2 277 849,67	0,10		
207	465 864,19	2 277 852,22	0,10		
208	465 868,17	2 277 851,93	0,10		
209	465 867,99	2 277 849,38	0,10		
210	465 892,17	2 277 847,88	0,10		
211	465 892,29	2 277 850,10	0,10		

Раздел 2

Сведения о местоположении границ объекта

1	2	3	4	5	6
212	465 896,29	2 277 849,88		0,10	
213	465 896,16	2 277 847,64		0,10	
214	465 904,74	2 277 847,19		0,10	
215	465 916,07	2 277 846,32		0,10	
216	465 916,21	2 277 849,04		0,10	
217	465 920,21	2 277 848,82		0,10	
218	465 920,06	2 277 846,05		0,10	
219	465 944,48	2 277 845,66		0,10	
220	465 944,63	2 277 847,49		0,10	
221	465 948,61	2 277 847,17		0,10	
222	465 948,49	2 277 845,62		0,10	
223	465 973,86	2 277 844,97		0,10	
224	465 973,91	2 277 845,59		0,10	
225	465 977,89	2 277 845,27		0,10	
226	465 977,86	2 277 844,81		0,10	
227	465 998,70	2 277 844,05		0,10	
228	466 025,21	2 277 842,55		0,10	
229	466 042,84	2 277 840,57		0,10	
230	466 062,73	2 277 838,87		0,10	
231	466 062,81	2 277 839,74		0,10	
232	466 066,79	2 277 839,38		0,10	
233	466 066,74	2 277 838,76		0,10	
234	466 095,46	2 277 838,23		0,10	
235	466 101,56	2 277 837,95		0,10	
236	466 142,09	2 277 833,71		0,10	
237	466 204,46	2 277 829,85		0,10	
238	466 220,25	2 277 827,53		0,10	
239	466 234,90	2 277 826,02	Аналитический метод	0,10	—
240	466 251,13	2 277 825,83		0,10	
241	466 296,74	2 277 823,13		0,10	
242	466 296,51	2 277 819,14		0,10	
243	466 250,99	2 277 821,83		0,10	
244	466 234,68	2 277 822,02		0,10	
245	466 219,75	2 277 823,56		0,10	
246	466 204,04	2 277 825,87		0,10	
247	466 141,77	2 277 829,73		0,10	
248	466 133,63	2 277 830,58		0,10	
249	466 131,24	2 277 812,69		0,10	
250	466 127,22	2 277 812,77		0,10	
251	466 129,65	2 277 830,99		0,10	
252	466 098,98	2 277 834,16		0,10	
253	466 096,55	2 277 814,77		0,10	
254	466 092,59	2 277 815,27		0,10	
255	466 094,96	2 277 834,23		0,10	
256	466 081,38	2 277 834,49		0,10	
257	466 080,30	2 277 815,83		0,10	
258	466 076,30	2 277 816,07		0,10	
259	466 077,37	2 277 834,56		0,10	
260	466 066,36	2 277 834,63		0,10	
261	466 052,29	2 277 835,75		0,10	
262	466 051,71	2 277 817,68		0,10	
263	466 047,71	2 277 817,80		0,10	
264	466 048,30	2 277 836,09		0,10	
265	466 042,44	2 277 836,59		0,10	
266	466 033,11	2 277 837,69		0,10	

Раздел 2

Сведения о местоположении границ объекта

1	2	3	4	5	6
267	466 032,30	2 277 818,80		0,10	
268	466 028,30	2 277 818,98		0,10	
269	466 029,12	2 277 838,16		0,10	
270	466 018,79	2 277 838,99		0,10	
271	466 002,33	2 277 839,80		0,10	
272	466 000,62	2 277 820,86		0,10	
273	465 996,64	2 277 821,22		0,10	
274	465 998,33	2 277 839,97		0,10	
275	465 962,47	2 277 841,29		0,10	
276	465 961,77	2 277 828,02		0,10	
277	465 957,77	2 277 828,24		0,10	
278	465 958,47	2 277 841,40		0,10	
279	465 919,71	2 277 842,05		0,10	
280	465 904,65	2 277 843,11		0,10	
281	465 904,25	2 277 824,87		0,10	
282	465 900,25	2 277 824,95		0,10	
283	465 900,66	2 277 843,35		0,10	
284	465 867,75	2 277 845,38		0,10	
285	465 842,55	2 277 847,29		0,10	
286	465 796,35	2 277 851,47		0,10	
287	465 765,43	2 277 854,51		0,10	
288	465 764,36	2 277 835,13		0,10	
289	465 761,66	2 277 803,74		0,10	
290	465 767,33	2 277 803,43		0,10	
291	465 767,11	2 277 799,43		0,10	
292	465 761,36	2 277 799,75		0,10	
293	465 760,25	2 277 785,08		0,10	
294	465 757,77	2 277 763,15	Аналитический метод	0,10	—
295	465 756,76	2 277 750,64		0,10	
296	465 763,92	2 277 750,25		0,10	
297	465 763,70	2 277 746,25		0,10	
298	465 756,45	2 277 746,65		0,10	
299	465 752,97	2 277 702,39		0,10	
300	465 750,48	2 277 664,15		0,10	
301	465 749,07	2 277 645,23		0,10	
302	465 757,13	2 277 644,63		0,10	
303	465 756,83	2 277 640,65		0,10	
304	465 748,78	2 277 641,24		0,10	
305	465 747,65	2 277 626,09		0,10	
306	465 755,38	2 277 625,51		0,10	
307	465 755,08	2 277 621,53		0,10	
308	465 747,36	2 277 622,10		0,10	
309	465 745,95	2 277 603,09		0,10	
310	465 752,66	2 277 602,66		0,10	
311	465 752,40	2 277 598,66		0,10	
312	465 745,65	2 277 599,11		0,10	
313	465 742,62	2 277 568,19		0,10	
314	465 749,23	2 277 567,72		0,10	
315	465 748,95	2 277 563,73		0,10	
316	465 742,32	2 277 564,20		0,10	
317	465 740,50	2 277 538,54		0,10	
318	465 740,50	2 277 508,30		0,10	
319	465 743,88	2 277 508,09		0,10	
320	465 743,62	2 277 504,09		0,10	
321	465 740,42	2 277 504,30		0,10	

Раздел 2

Сведения о местоположении границ объекта

1	2	3	4	5	6
322	465 738,79	2 277 481,11		0,10	
323	465 731,44	2 277 481,68		0,10	
324	465 728,21	2 277 440,40		0,10	
325	465 727,94	2 277 420,21		0,10	
326	465 728,33	2 277 383,26		0,10	
327	465 729,73	2 277 377,32		0,10	
328	465 737,25	2 277 379,09		0,10	
329	465 737,97	2 277 375,16		0,10	
330	465 730,64	2 277 373,42		0,10	
331	465 733,30	2 277 362,14		0,10	
332	465 736,25	2 277 351,55		0,10	
333	465 741,20	2 277 337,85		0,10	
334	465 750,71	2 277 340,11		0,10	
335	465 751,63	2 277 336,21		0,10	
336	465 742,65	2 277 334,08		0,10	
337	465 744,75	2 277 328,58		0,10	
338	465 754,68	2 277 328,58		0,10	
339	465 756,32	2 277 324,59		0,10	
340	465 746,30	2 277 324,58		0,10	
341	465 761,16	2 277 286,07		0,10	
342	465 771,03	2 277 256,46		0,10	
343	465 767,24	2 277 255,19		0,10	
344	465 758,40	2 277 281,71		0,10	
345	465 749,91	2 277 280,65		0,10	
346	465 747,96	2 277 284,48		0,10	
347	465 757,07	2 277 285,58		0,10	
348	465 743,18	2 277 321,54		0,10	
349	465 731,49	2 277 318,78	Аналитический метод	0,10	—
350	465 730,57	2 277 322,68		0,10	
351	465 741,38	2 277 325,23		0,10	
352	465 741,38	2 277 326,21		0,10	
353	465 737,30	2 277 336,85		0,10	
354	465 727,81	2 277 334,99		0,10	
355	465 727,03	2 277 338,91		0,10	
356	465 735,87	2 277 340,65		0,10	
357	465 732,43	2 277 350,35		0,10	
358	465 729,42	2 277 361,14		0,10	
359	465 724,33	2 277 382,78		0,10	
360	465 723,94	2 277 420,21		0,10	
361	465 724,18	2 277 437,99		0,10	
362	465 722,03	2 277 438,02		0,10	
363	465 722,07	2 277 442,02		0,10	
364	465 724,32	2 277 441,99		0,10	
365	465 725,97	2 277 463,08		0,10	
366	465 722,71	2 277 463,11		0,10	
367	465 723,05	2 277 467,12		0,10	
368	465 726,28	2 277 467,08		0,10	
369	465 727,76	2 277 485,98		0,10	
370	465 735,09	2 277 485,41		0,10	
371	465 736,43	2 277 504,56		0,10	
372	465 736,50	2 277 538,68		0,10	
373	465 737,36	2 277 550,71		0,10	
374	465 727,20	2 277 551,41		0,10	
375	465 727,48	2 277 555,41		0,10	
376	465 737,64	2 277 554,70		0,10	

Раздел 2

Сведения о местоположении границ объекта

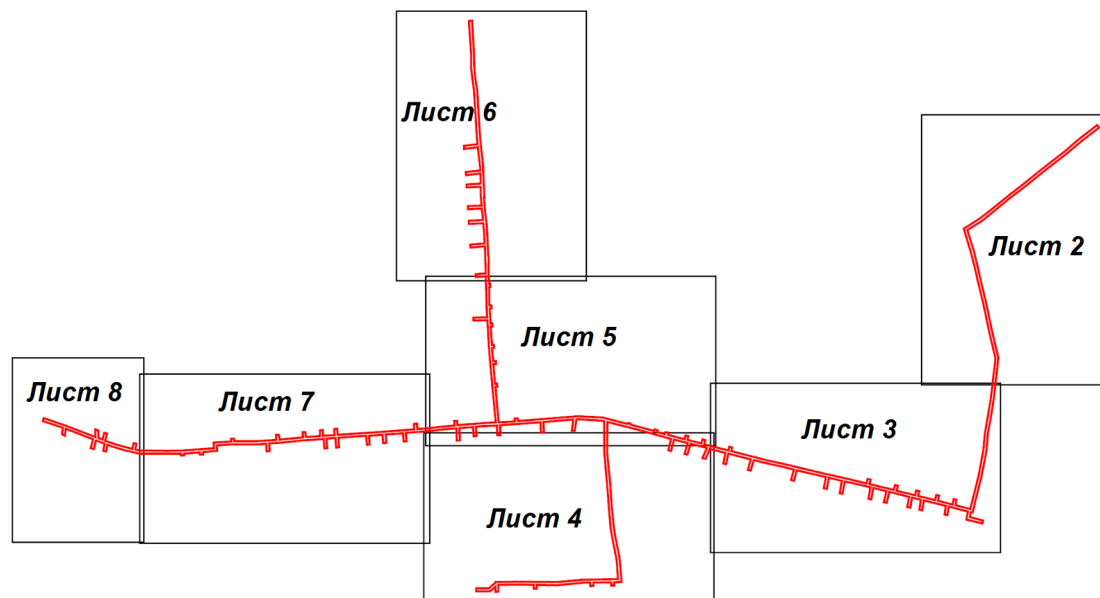
1	2	3	4	5	6
377	465 738,62	2 277 568,48	Аналитический метод	0,10	—
378	465 741,49	2 277 597,02		0,10	
379	465 743,69	2 277 626,78		0,10	
380	465 731,16	2 277 627,53		0,10	
381	465 731,40	2 277 631,53		0,10	
382	465 743,99	2 277 630,77		0,10	
383	465 744,86	2 277 642,46		0,10	
384	465 732,25	2 277 643,20		0,10	
385	465 732,49	2 277 647,20		0,10	
386	465 745,15	2 277 646,45		0,10	
387	465 747,70	2 277 682,97		0,10	
388	465 735,99	2 277 683,93		0,10	
389	465 736,31	2 277 687,91		0,10	
390	465 747,96	2 277 686,96		0,10	
391	465 749,15	2 277 704,78		0,10	
392	465 738,23	2 277 705,68		0,10	
393	465 738,55	2 277 709,66		0,10	
394	465 749,46	2 277 708,77		0,10	
395	465 751,26	2 277 731,67		0,10	
396	465 740,40	2 277 732,57		0,10	
397	465 740,72	2 277 736,55		0,10	
398	465 751,57	2 277 735,66		0,10	
399	465 753,79	2 277 763,53		0,10	
400	465 756,27	2 277 785,48		0,10	
401	465 757,53	2 277 802,30		0,10	
402	465 741,70	2 277 802,96		0,10	
403	465 741,86	2 277 806,96		0,10	
404	465 757,84	2 277 806,29		0,10	
405	465 759,40	2 277 824,40		0,10	
406	465 746,98	2 277 825,26		0,10	
407	465 747,26	2 277 829,26		0,10	
408	465 759,75	2 277 828,38		0,10	
409	465 760,36	2 277 835,41		0,10	
410	465 761,51	2 277 856,35		0,10	
411	465 748,68	2 277 856,46		0,10	
412	465 748,72	2 277 860,46		0,10	
413	465 761,75	2 277 860,35		0,10	
414	465 763,33	2 277 883,88		0,10	
415	465 765,78	2 277 913,65		0,10	
416	465 752,01	2 277 914,24		0,10	
417	465 752,19	2 277 918,24		0,10	
418	465 766,10	2 277 917,64		0,10	
419	465 769,23	2 277 957,17		0,10	
420	465 754,53	2 277 955,30	0,10		
421	465 754,68	2 277 959,28	0,10		
422	465 769,55	2 277 961,24	0,10		
423	465 769,69	2 277 962,91	0,10		
424	465 767,81	2 277 995,27	0,10		
425	465 767,09	2 277 998,23	0,10		
426	465 726,18	2 277 997,97	0,10		
427	465 683,36	2 278 001,94	0,10		
428	465 650,77	2 278 004,41	0,10		
429	465 634,96	2 278 005,76	0,10		
430	465 626,02	2 278 006,69	0,10		
431	465 612,84	2 278 008,78	0,10		

Раздел 2

Сведения о местоположении границ объекта					
1	2	3	4	5	6
432	465 587,63	2 278 013,92	Аналитический метод	0,10	—
433	465 577,84	2 278 015,07		0,10	
434	465 558,25	2 278 016,47		0,10	
435	465 557,33	2 277 969,76		0,10	
436	465 554,29	2 277 935,87		0,10	
437	465 554,90	2 277 888,18		0,10	
438	465 554,53	2 277 854,09		0,10	
439	465 553,46	2 277 854,09		0,10	
440	465 546,07	2 277 845,40		0,10	
441	465 546,12	2 277 828,79		0,10	
442	465 542,12	2 277 828,77		0,10	
443	465 542,07	2 277 846,86		0,10	
444	465 548,21	2 277 854,09		0,10	
445	465 541,23	2 277 854,10		0,10	
5	465 541,68	2 277 858,12		0,10	
3. Сведения о характерных точках части (частей) границы объекта					
1	2	3	4	5	6
—	—	—	—	—	—

Раздел 4
План границ объекта

Лист 1
•



Масштаб 1:10 000

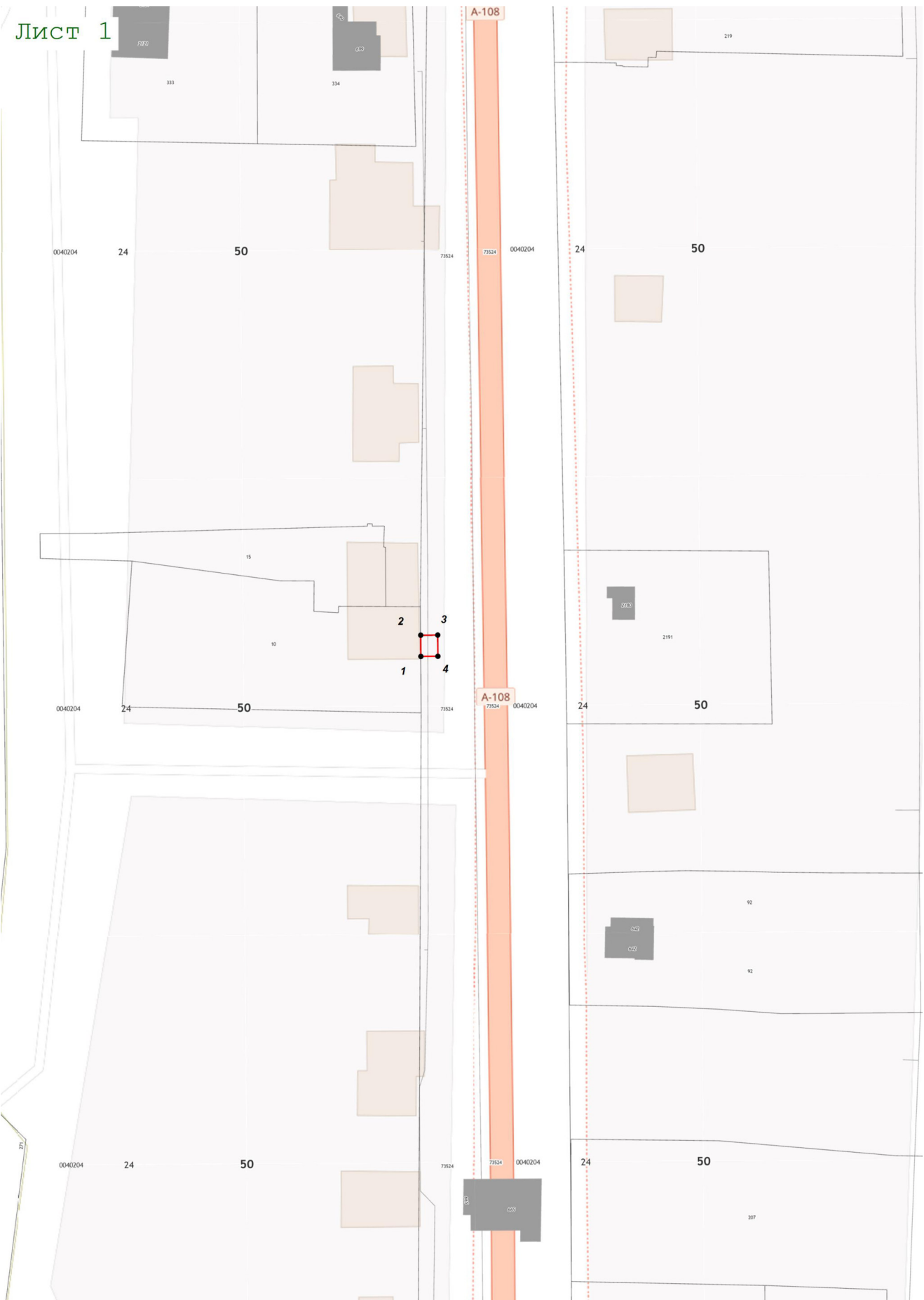
Используемые условные знаки и обозначения:

- 7 - характерная точка границы зоны
- (red line with ticks) - граница зоны
- (grey line) - граница земельного участка по сведениям ЕГРН
- (black line with ticks) - граница кадастрового квартала по сведениям ЕГРН

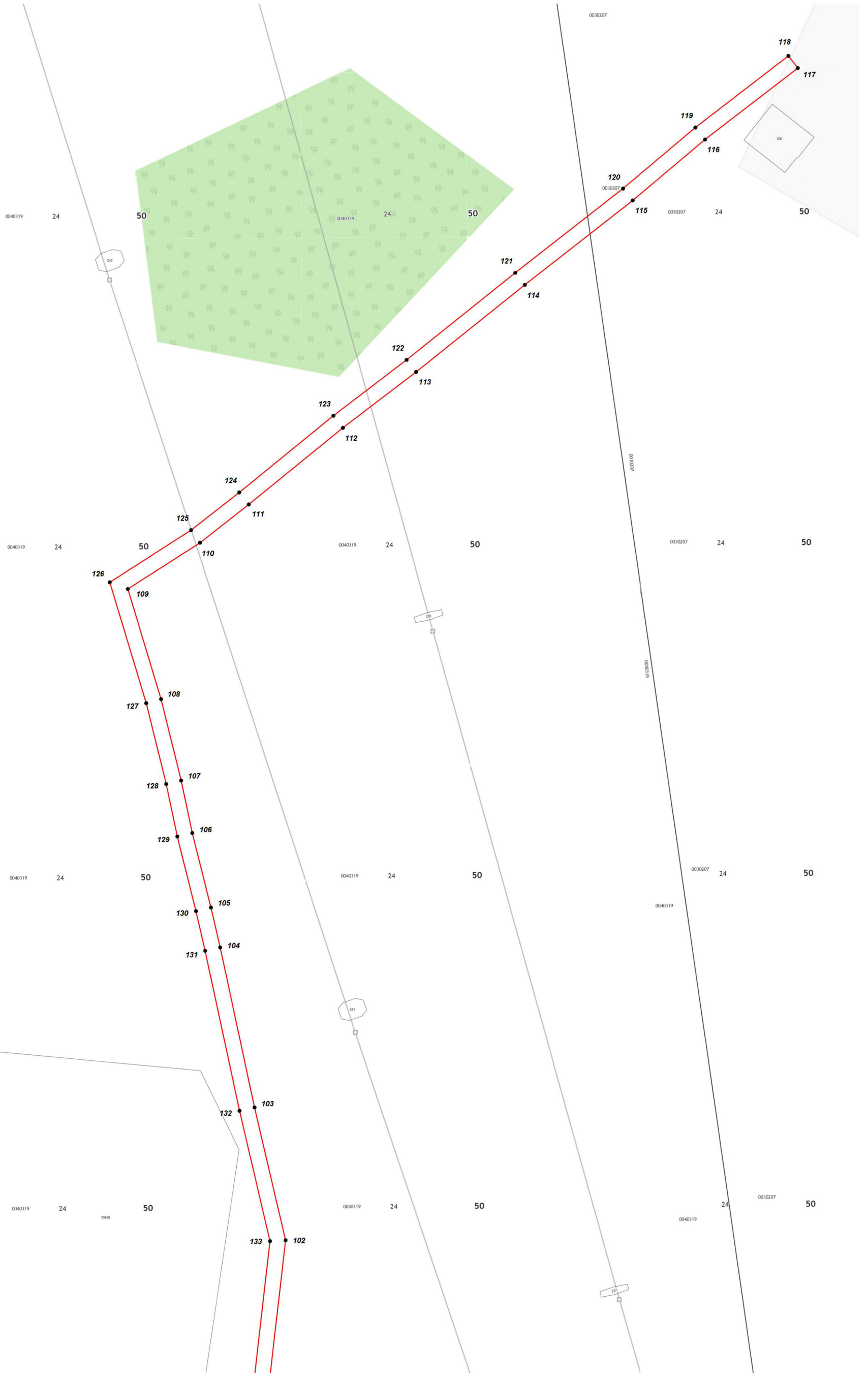
Подпись _____ Дата « 15 » декабря 20 20 г.

Место для оттиска печати (при наличии) лица, составившего описание местоположения границ объекта





Масштаб 1:1 000



Масштаб 1:1 000



Масштаб 1:1 000

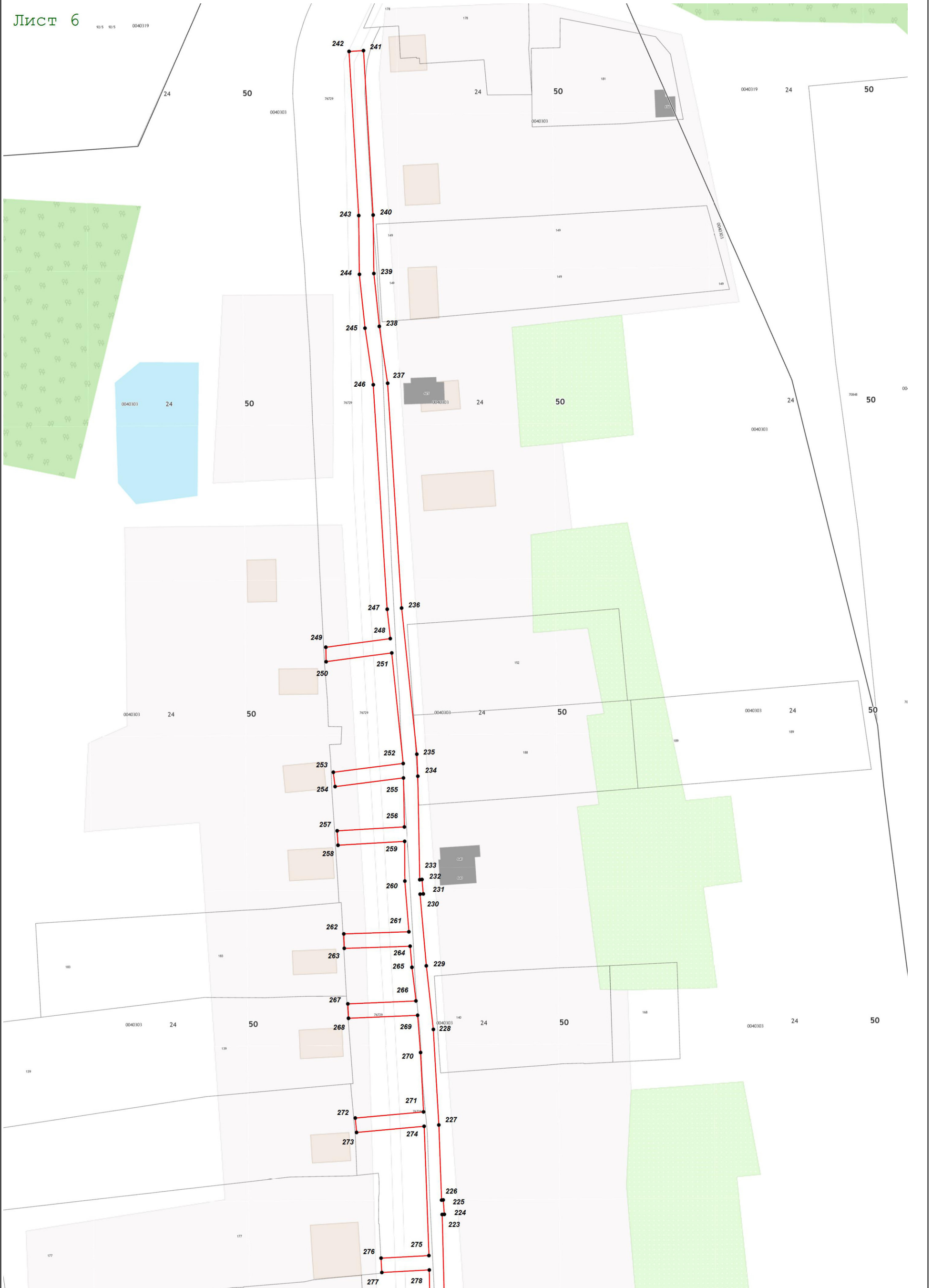


Масштаб 1:1 000

Лист 5



Масштаб 1:1 000



Масштаб 1:1 000



